

**MUNICIPIUL BUCUREȘTI****CONSILIUL LOCAL AL SECTORULUI 1****PROIECT****HOTĂRÂRE***privind aprobarea Plan Urbanistic de Detaliu (PUD)***STR. AGAPIA NR. 2 - SECTOR 1 AL MUNICIPIULUI BUCUREȘTI****Având în vedere:**

- Expunerea de motive a Primarului sectorului 1;
- Raportul de specialitate nr. 1998/23.05.2018 al Arhitectului Șef al Sectorului 1;
- Raportul Comisiei de administrare a domeniului public, de organizare și dezvoltare urbanistică, realizarea lucrărilor publice, protecția mediului înconjurător a Consiliului Local al sectorului 1;

Ținând cont de Raportul informării și consultării publicului, redactat în conformitate cu prevederile Ordinului nr. 2701/2010 emis de Ministerul Dezvoltării Regionale și Turismului, pentru aprobarea Metodologiei de informare și consultare a publicului cu privire la elaborarea sau revizuirea planurilor de amenajare a teritoriului și de urbanism și prevederile Hotărârii Consiliului Local al Sectorului 1 al Municipiului București nr. 36/15.03. 2011 prin care s-a aprobat Regulamentul local de implicare a publicului în elaborarea sau revizuirea planurilor de urbanism și de amenajarea teritoriului ce intră în competența de aprobare a Consiliului Local al Sectorului 1 al Municipiului București;

**Văzând documentele emise:**

- Avizul Arhitectului Șef nr. 247/22.05.2018 emis de Primăria Sectorului 1 București;
- Avizul Comisiei Tehnice de Circulație - P.M.B. nr. 3271/12.03.2018;
- Avizul Comisiei de Coordonare Lucrări Edilitare – P.M.B. / studiu de rețele însoțit de specialist ing. Alina Maria Anca Mareș,
- Documentația este însoțită de ilustrare volumetrică și studiu de însorire însoțite de arh. Maria-Luiza D. Budescu.

**Ținând seama de prevederile:**

- Legii nr. 50/1991 privind autorizarea executării lucrărilor de construcții, cu modificările și completările ulterioare;
- Legii nr. 350 /2001 privind amenajarea teritoriului și urbanismul, cu modificările și completările ulterioare;
- Hotărârii Guvernului nr. 525/1996 pentru aprobarea Regulamentului General de Urbanism, modificată și completată;
- P.U.G. – Municipiul București aprobat prin H.C.G.M.B. nr. 269/21.12.2000 și prelungit cu H.C.G.M.B. nr. 324/2010, H.C.G.M.B. nr. 241/2011, H.C.G.M.B. nr. 232/2012 H.C.G.M.B. și nr. 224/15.12.2015.
- Hotărârii Consiliului Local al Sectorului 1 nr.259/21.12.2016 pentru aprobarea Regulamentului local de implicare a publicului în elaborarea sau revizuirea planurilor de urbanism și de amenajare a teritoriului;

În temeiul prevederilor art. 45 alin. (2) lit. e), art. 81 alin. (2) lit. i) și art.115 alin.(1) lit.b) din Legea administrației publice locale nr. 215/2001, republicată, cu modificările și completările ulterioare,

## CONSILIUL LOCAL AL SECTORULUI 1

### HOTĂRĂȘTE:

**Art.1.-** Se aprobă documentația de urbanism “P.U.D. – STR. AGAPIA NR. 2 - SECTOR 1, BUCUREȘTI”, în conformitate cu Avizul Arhitectului Șef nr. 247/22.05.2018, prezentat în anexa nr. 1 și cu Planșa de Reglementări vizată, prezentată în anexa nr. 2.

**Art.2.-** Prezenta documentație de urbanism are caracter de reglementare specifică și nu dă dreptul la construire până la obținerea autorizației de construire.

**Art.3.-** Planul Urbanistic de Detaliu detaliază prevederile documentațiilor de rang superior și este valabil până la aprobarea unor alte reglementări urbanistice modificatoare.

**Art.4.-**Anexele nr. 1 și nr. 2 fac parte integrantă din prezenta hotărâre.

**Art.5.-** (1) Primarul Sectorului 1 și Arhitectul Șef al Sectorului 1 vor duce la îndeplinire prevederile prezentei hotărâri.

(2) Serviciul Secretariat General, Audiențe va asigura comunicarea prezentei, entităților menționate la alin. (1), precum și Instituției Prefectului Municipiului București

Această hotărâre a fost adoptată azi, ...../.....2018, în ședința .....a Consiliului Local al Sectorului 1, convocată în temeiul art. 39 alin. (...) din Legea administrației publice locale nr. 215/2015, republicată, cu modificările și completările ulterioare.

**PREȘEDINTE DE ȘEDINȚĂ,**

**CONTRASEMNEAZĂ,**

**SECRETAR**

**Daniela Nicoleta Cefalan**

**Nr.:**

**Data: .05.2018**

Ca urmare a cererii adresate de Gheorghe Estera cu adresa în Str. Șinca nr. 23, sector 1, București, înregistrată la nr. 49345 din 19.12.2017, completată cu nr. 19459 din 15.05.2018, în conformitate cu prevederile Legii nr.350/2001 privind amenajarea teritoriului și urbanismul, cu modificările și completările ulterioare, se emite următorul:

AVIZ NR. 242/22.05.2018  
 PENTRU

**PUD – STR. AGAPIA NR. 2 - SECTOR 1**  
**Construire imobil locuințe colective P+2E+M**  
**(6 apartamente)**

**GENERAT DE IMOBILUL:** În suprafață de 277,00 mp, proprietate privată conform mențiunilor din Extrasul de Carte Funciară nr. 236226, eliberat la data de 11.05.2018.

**INIȚIATOR: GHEORGHE ESTERA MIRIAM**

**PROIECTANT: S.C. REZIDENTIAL PREMIUM ARH S.R.L.**

**SPECIALIST CU DREPT DE SEMNATURĂ RUR: arh. Maria-Luiza D. Budescu (RUR: D, E)**

**AMPLASARE, DELIMITARE, SUPRAFAȚĂ ZONĂ STUDIATĂ ÎN PUD:** Zona studiată prin PUD include parcelele învecinate imobilului care a generat documentația, delimitată astfel: Nord – Str. Cetatea Neamțului nr. 3, Str. Cetatea Neamțului nr. 1; Est – Str. Marmurei nr. 24; Sud – artera de circulație Str. Agapia; Vest – Str. Agapia nr. 4.

**PREVEDERI PUG/ PUZ APROBATE ANTERIOR:** Conform PUG - MB și Regulamentului Local de Urbanism al Municipiului București, aprobate cu HCGMB nr. 242/2015 cu completările ulterioare, amplasamentul este cuprins în subzona funcțională: **L1a** - locuințe individuale și colective mici cu maxim P+2 niveluri situate în afara perimetrelor de protecție. Se admite mansardarea clădirilor existente cu condiția ca aceasta să nu fie o falsă mansardare ci să se înscrie în volumul unui acoperiș cu pantă de 45 grade; suprafața nivelului mansardei va fi de maxim 60% din aria unui nivel curent. Imobilul nu se află pe Lista Monumentelor Istorice, publicată în M.O. nr. 113 din 15.02.2016, și nu se află la mai puțin de 100 m de imobile aflate pe această listă, conform informațiilor din Certificatul de urbanism nr. 1982/104/A/40186 din 15.11.2017.

**Indicatorii urbanistici reglementați:** POTmax.= 45%; CUTmax.= 0,9 mp ADC/mp teren pentru P+1E, CUTmax.=1,3 mp ADC/mp teren pentru P+2E; RHmax. = P+2E, Hmax. = 10 m. Se admite un nivel mansardat înscris în volumul acoperișului, în suprafață de maxim 60% din aria construită.

**Retragerea minimă față de aliniament** – Pe aliniament sau cu respectarea retragerii caracteristice străzii respective. Retras față de aliniament cu minim 4,00 metri pe străzi de categoria III și 5,00 metri pe străzi de categoria II și I.

**Retragerea minimă față de fața de limitele laterale** – Clădirile semi-cuplate se vor alipi de calcanul clădirii de pe parcela alăturată și se vor retrage față de cealaltă limită la o distanță de cel puțin jumătate din înălțimea la cornișă în punctul cel mai înalt față de teren, dar nu cu mai puțin de 3,00 metri; în cazul în care parcela se învecinează pe ambele limite laterale cu clădiri retrase față de limita proprietății având fațade cu ferestre, clădirea se va realiza în regim izolat.

**Retragerea față de limita posterioară a terenului** – Retragerea față de limita posterioară a parcelei va fi egală cu jumătate din înălțimea la cornișă, măsurată în punctul cel mai înalt față de teren, dar nu mai puțin de 5,00 metri.

**PREVEDERI PUD - PROPUSE:**

**Retrageri minime față de limitele laterale - stânga** – la limita de proprietate; **dreapta** – retras minim 3,00 metri.

**Retrageri minime față de limita posterioară** – la limita proprietății, respectiv retras cu 0,60 metri, cu respectarea prevederilor Codului Civil.

Construcția se va amplasa cu respectarea specificațiilor planului de reglementări vizat spre neschimbare.

**CIRCULAȚII ȘI ACCESE:** Parcare și gararea autovehiculelor vor respecta „Normele privind asigurarea numărului minim de locuri de parcare pentru noile construcții și amenajări autorizate pe teritoriul Municipiului București și a prospectelor necesare unei corecte funcționări a arterelor de circulație” aprobate prin HCGMB nr. 66/2006. Accesul auto și pietonal se va realiza din Str. Agapia, conform avizului Comisiei Tehnice de Circulații nr. 3271/12.03.2018.

**ECHIPARE TEHNICO-EDILITARĂ:** Este obligatorie racordarea construcțiilor la rețelele publice de alimentare cu apă, canalizare, energie electrică. Studiu de rețele însoțit de ing. Alina Maria Anca V.U.I. Mareș.

Documentația este însoțită de ilustrare volumetrică și studiu de însorire însoțite de arh. Maria-Luiza D. Budescu.

În urma ședinței Comisiei tehnice de amenajare a teritoriului și urbanism nr. 7/13/17.04.2018, se avizează favorabil Planul urbanistic de detaliu.

Prezentul aviz este un aviz tehnic și poate fi folosit numai în scopul aprobării P.U.D.

Elaboratorul și beneficiarul PUD răspund pentru exactitatea datelor și veridicitatea înscrisurilor cuprinse în PUD care face obiectul prezentului aviz, în conformitate cu art. 63 alin. (2) litera g) din Legea nr. 350/ 2001 privind amenajarea teritoriului și urbanismul, cu modificările și completările ulterioare.

Documentația tehnică pentru autorizarea executării lucrărilor de construire (DTAC) se poate întocmi numai după aprobarea P.U.D. și cu obligativitatea respectării întocmai a prevederilor acestuia.

Prezentul aviz este valabil de la data emiterii sale pe toată durata de valabilitate a certificatului de urbanism nr. 1982/104/A/40186 din 15.11.2017, emis de Primăria Sectorului 1 al Municipiului București. În cazul neadoptării documentației PUD în plenul Consiliului Local al Sectorului 1, în termenul de valabilitate al acestuia, procedura trebuie reluată. După aprobare, acesta rămâne valabil atâta timp cât Hotărârea de aprobare este în vigoare.

Șef birou,  
 Raluca Mihaela Epifan

ARHITECT ȘEF  
 Ciobanu Opreșcu Olivia Ana

Întocmit,  
 Andra Ciucă



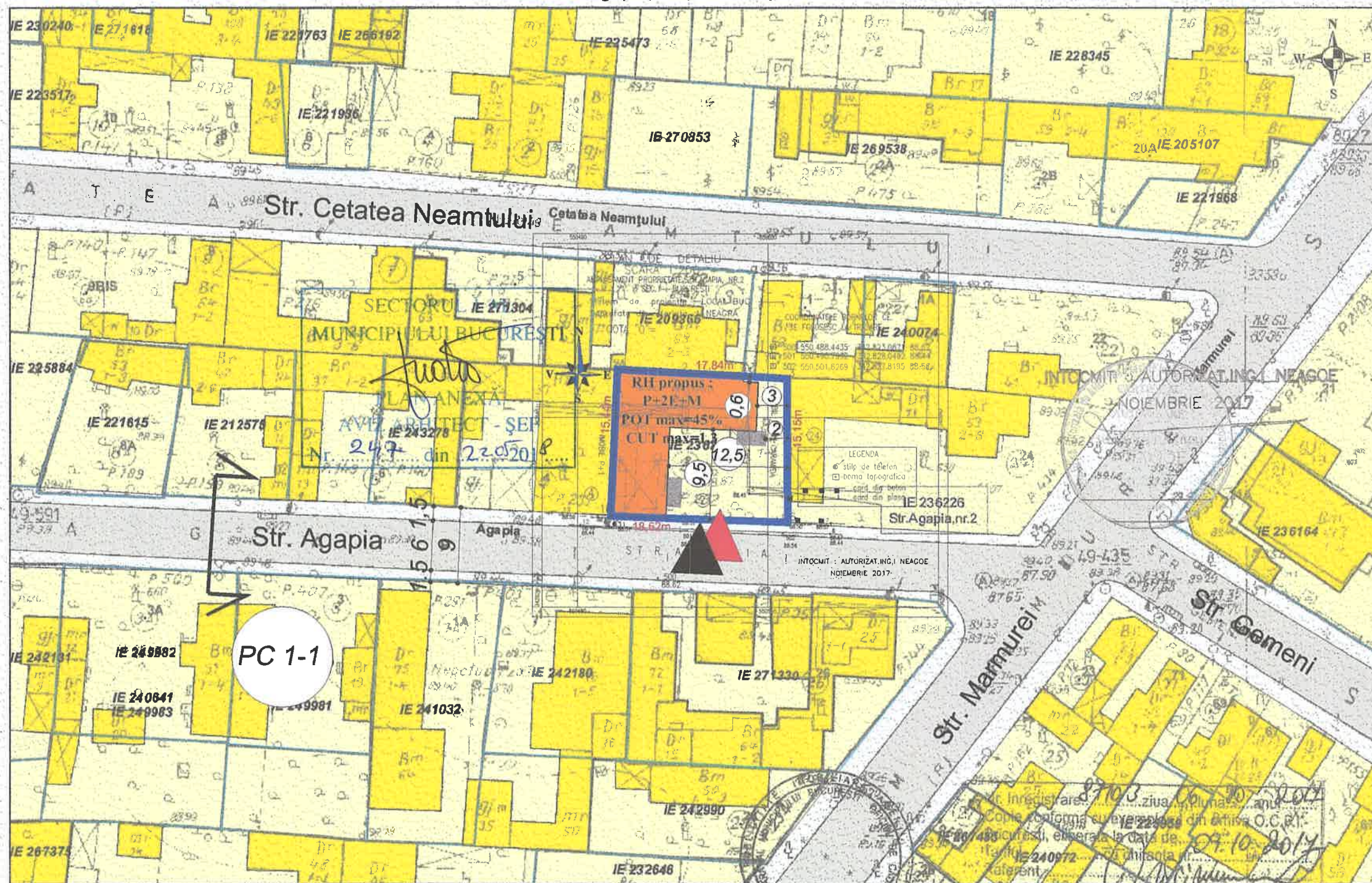
PRIMĂRIA A FOST CERTIFICATĂ ISO 9001:2008  
 PRIVIND SISTEMUL DE MANAGEMENT AL  
 CALITĂȚII ÎN URMA AUDITULUI DE  
 CERTIFICARE DE CĂTRE ORGANISMUL  
 ACREDITAT PENTRU CERTIFICAREA  
 SISTEMELOR DE MANAGEMENT AL CALITĂȚII  
 SR EN 45012 "AEROQ"

Bd. Banu Manta nr. 9, Sectorul 1 București; 011222  
 Tel. +40-21-319.10.13; Fax: +40-21-319.10.06

Email: [registratura@primariasector1.ro](mailto:registratura@primariasector1.ro)  
<http://www.primariasector1.ro>



PLAN CADASTRAL SCARA 1:500 aferent imobilului situat in Str.Agapia,nr.2, sector 1, Bucuresti

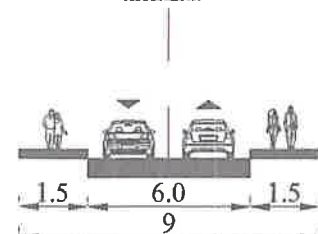


- Documentatii cadastrale avizate
- Construcții înregistrate în sistemul integrat de cadastru și carte funciara

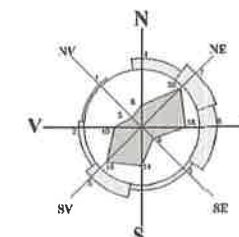
Inventar de coordonate  
(Sistem de coordonate STEREO 70)

Nr. Pct.	Coordonate pct.de contur	
	X[m]	Y[m]
1	331750.8450	581686.1210
2	331750.5256	581692.7093
3	331749.9810	581703.9430
6	331734.8344	581704.1277
10	331735.4174	581685.5147
S(oc)=279mp		

Profil PC 1 - 1 existent si mentinut  
Strada AGAPIA  
ax  
mentinut



PLAN URBANISTIC DE DETALIU  
STR. AGAPIA NR. 2



LEGENDA

- LIMITA TEREN CE A GENERAT PUD
- LIMITA PARCELE
- CIRCULATIE AUTO
- CIRCULATIE PIETONALA
- LOCUIRE INDIVIDUALA

PROPUNERE

- ACCES AUTO
- ACCES PIETONAL
- EDIFICABIL MAXIM PROPUS: P+2E+M
- BALCOANE

REGLEMENTARI PROPUSE  
BILANT TERITORIAL

FUNCTIUNE: LOCUINTE COLECTIVE  
POT max = 45 %  
CUT max = 1,3  
In cazul mansardelor, se admite depasirea CUT-ului proportional cu suplimentarea ADC cu maxim 0,6 din AC.

Regim de inaltime: P+2E+M  
H max cornisa = 10 m

S teren = 279 mp (100%)  
S construita = 126 mp (45%)  
S spatii verzi = 55 mp (20%) pe teren natural + 28 mp (10%) pe dale inierbate  
S circulatii auto si pietonale = 69 mp (25%)

Numar total apartamente: 6  
Numar total locuri parcare asigurate in incinta: 7



s.c. REZIDENTIAL PREMIUM ARH s.r.l.	J27/929/2016 - RO 36647302
Titlu proiect: CONSTRUIRE LOCUINTA COLECTIVA P+2E+M	Proiect nr. 19/2017
Str. Agapia nr. 2A, Sector 1, Bucuresti	Faza P.U.D.
Beneficiar: dna. GHEORGHE ESTERA	Data: 12.2017
Proiectat arh. Emanuel Corfu	Planșă: REZIDENTIAL URBANISTICE
Verificat: arh. Luiza Budescu	Scara 1/500
	Nr. planșă A-07





**Raport de specialitate**  
privind aprobarea Planului Urbanistic de Detaliu  
pentru construcții definitive pe teren proprietate privată  
situat în Sectorul 1 al Municipiului București

Prezentul Raport de specialitate se emite în conformitate cu prevederile Legii administrației publice locale nr. 215/2001, cu modificările și completările ulterioare și ale Legii 350/2001 privind amenajarea teritoriului și urbanismul, cu modificările și completările ulterioare.

Conform prevederilor art. 48 al Legii nr. 350/2001 privind amenajarea teritoriului și urbanismul, cu modificările și completările ulterioare, planul urbanistic de detaliu are caracter de reglementare specifică pentru o parcelă în relație cu parcelele învecinate. Planul urbanistic de detaliu nu poate modifica planurile de nivel superior.

**PUD – STR. AGAPIA NR. 2 - SECTOR 1**  
**Construire imobil locuințe colective P+2E+M**  
**(6 apartamente)**

Imobilul care a generat documentația de urbanism este compus din teren în suprafață de 277,00 mp, proprietate privată. Conform PUG - MB și Regulamentului Local de Urbanism al Municipiului București, aprobate cu HCGMB nr. 242/2015 cu completările ulterioare, amplasamentul este cuprins în subzona funcțională: **L1a** - locuințe individuale și colective mici cu maxim P+2 niveluri situate în afara perimetrelor de protecție. Se admite mansardarea clădirilor existente cu condiția ca aceasta să nu fie o falsă mansardare ci să se înscrie în volumul unui acoperiș cu pantă de 45 grade; suprafața nivelului mansardei va fi de maxim 60% din aria unui nivel curent. Imobilul nu se află pe Lista Monumentelor Istorice, publicată în M.O. nr. 113 din 15.02.2016, și nu se află la mai puțin de 100 m de imobile aflate pe această listă, conform informațiilor din Certificatul de urbanism nr. 1982/104/A/40186 din 15.11.2017.

Parcarea se rezolvă în incintă proprie, conform Aviz Comisia Tehnică de Circulație PMB nr. 3271/12.03.2018.

Construcția propusă se va racorda la rețelele tehnico edilitare conform Studiu de rețele însușit de ing. Alina Maria Anca V.U.I. Mareș.

Documentația este însoțită de ilustrare volumetrică și studiu de însorire însușite de arh. Maria-Luiza D. Budescu.

Pentru documentația PUD – **Str. Agapia nr. 2** s-a emis Avizul Arhitectului Șef nr. 242 din 22.05.2018.

Planul urbanistic de detaliu **Str. Agapia nr. 2**, este instrumentul de proiectare urbană care detaliază modul specific de construire în raport cu funcționarea zonei și cu identitatea arhitecturală a acesteia, în baza unui studiu de specialitate, retragerile față de limitele laterale și posterioare ale parcelei, modul de ocupare a terenului, accesul auto și pietonal, conformarea arhitectural-volumetrică.

Consultarea publică s-a efectuat în conformitate cu prevederile Ordinului Nr. 2701 din 30 decembrie 2010 pentru aprobarea Metodologiei de informare și consultare a publicului cu privire la elaborarea sau revizuirea planurilor de amenajarea teritoriului și de urbanism și a H.C.L S.1. 259/21.12.2016 prin care s-a aprobat Regulamentul local de implicare a publicului în elaborarea sau revizuirea planurilor de urbanism și de amenajarea teritoriului ce intră în competența de aprobare a Consiliului Local al sectorului 1 București.

Proiectul de hotărâre privind aprobarea Planului Urbanistic de Detaliu (PUD) sus menționat, împreună cu anexele sale: Avizul Arhitectului Șef și Planurile de reglementări vizate spre neschimbare, însoțit de Raportul de specialitate al Arhitectului - Șef și Raportul Informării și Consultării Publicului, se supune dezbaterii Consiliului Local al Sectorului 1 București, în conformitate cu prevederile Art. 45 - alin. 2. lit. e, Art. 36 - alin. 2-lit. c și Art. 36- alin. 5 - lit.c din Legea Administrației Publice Locale Nr. 215/2001, republicată.

Arhitect Șef al Sectorului 1  
Ciobanu Opreșcu Olivia Ania



## EXPUNERE DE MOTIVE

Având în vedere Legea administrației publice locale nr. 215/2001, cu modificările și completările ulterioare, și Legii 350/2001 privind amenajarea teritoriului și urbanismul, cu modificările și completările ulterioare, se emite prezenta **Expunere de motive**:

Amplasamentul ce face obiectul reglementării urbanistice este situat în intravilanul Sectorul 1 al Municipiului București.

Conform PUG - MB și Regulamentului Local de Urbanism al Municipiului București, aprobate cu HCGMB nr. 242/2015 cu completările ulterioare, amplasamentul este cuprins în subzona funcțională: **L1a** - locuințe individuale și colective mici cu maxim P+2 niveluri situate în afara perimetrelor de protecție. Indicatorii urbanistici reglementați: POTmax.= 45%; CUTmax.= 0,9 mp ADC/mp teren pentru P+1E, CUTmax.=1,3 mp ADC/mp teren pentru P+2E; RHmax. = P+2E, Hmax. = 10 m. Se admite un nivel mansardat înscris în volumul acoperișului, în suprafață de maxim 60% din aria construită.

Imobilul nu se află pe Lista Monumentelor Istorice, publicată în M.O. nr. 113 din 15.02.2016, și nu se află la mai puțin de 100 m de imobile aflate pe această listă, conform informațiilor din Certificatul de urbanism nr. 1982/104/A/40186 din 15.11.2017.

Conform prevederilor art. 48 al Legii nr. 350/2001 privind amenajarea teritoriului și urbanismul, cu modificările și completările ulterioare, planul urbanistic de detaliu are caracter de reglementare specifică pentru o parcelă în relație cu parcelele învecinate. Planul urbanistic de detaliu nu poate modifica planurile de nivel superior.

Planul urbanistic de detaliu **Str. Agapia nr. 2**, este instrumentul de proiectare urbană care detaliază modul specific de construire în raport cu funcționarea zonei și cu identitatea arhitecturală a acesteia, în baza unui studiu de specialitate, retragerile față de limitele laterale și posterioare ale parcelei, modul de ocupare a terenului, accesul auto și pietonal, conformarea arhitectural-volumetrică.

Avizul Arhitectului Șef nr. 242/22.05.2018 s-a emis în acord cu Aviz Comisia Tehnică de Circulație PMB nr. 3271/12.03.2018 și Studiu de rețele însușit de ing. Alina Maria Anca V.U.I. Mareș.

Documentația este însoțită de ilustrare volumetrică și studiu de însorire însușite de arh. Maria-Luiza D. Budescu.

Consultarea publică s-a efectuat în conformitate cu prevederile Ordinului Nr. 2701 din 30 decembrie 2010 pentru aprobarea Metodologiei de informare și consultare a publicului cu privire la elaborarea sau revizuirea planurilor de amenajarea teritoriului și de urbanism și a H.C.L S.1. nr. 259/21.12.2016 prin care s-a aprobat Regulamentul local de implicare a publicului în elaborarea sau revizuirea planurilor de urbanism și de amenajarea teritoriului ce intră în competența de aprobare a Consiliului Local al Sectorului 1 București.

Proiectul de hotărâre privind aprobarea Planului Urbanistic de Detaliu (PUD) **Str. Agapia nr. 2**, sector 1, împreună cu anexele sale Avizul Arhitectului Șef nr. 242/22.05.2018 și Planul de reglementări vizat spre neschimbare, însoțit de Raportul de specialitate al Arhitectului - Șef nr. 1998/23.05.2018, emis în vederea fundamentării deciziei Consiliului Local al Sectorului 1 București, Expunerea de motive a Primarului Sectorului 1 al Municipiului București, pentru aprobarea PUD, se supune dezbaterii Consiliului Local al Sectorului 1 București, în temeiul prevederilor art. 45 alin. (2) lit. e), art. 81, alin. (2), lit. i), din Legea administrației publice locale nr. 215/2001, republicată

**În scopul de mai sus, prezentăm spre dezbateră alăturatul proiect de hotărâre.**



**DOCUMENTUL DE PLANIFICARE  
A PROCESULUI DE INFORMARE ȘI CONSULTARE A PUBLICULUI**

**DOCUMENTAȚIE P.U.D.**

Adresa:

**Str. Agapia nr. 2**

**Construire imobil locuințe colective P+2E+M (6 apartamente)**

Art.10. – Documentul de planificare a procesului de informare și consultare a publicului în baza căruia se desfășoară procesul de participare cuprinde următoarele informații:

a) modalitatea prin care vor fi anunțați cei interesați și cei potențiali afectați referitor la inițierea procesului de elaborare a planului de urbanism sau amenajare a teritoriului și de schimbările propuse.

---

**Afișare pe site; Panou consultarea populației; Anunț intenție**

---

**Declarație de exonerare cu încheierea de autentificare nr. 1030/07.12.2017**

---

b) modalitatea prin care li se va oferi ocazia celor afectați sau interesați de a discuta propunerea cu inițiatorul și proiectantul și de a-și exprima rezerve, a formula observații sau a sesiza probleme legate de propunerile din planul de urbanism sau amenajare a teritoriului, înainte de supunerea spre avizarea autorităților competente

---

**La sediul primăriei**

---

c) calendarul propus de inițiator pentru îndeplinirea obligațiilor de informare și consultare a publicului

---

**19.12.2017 – 19.01.2018**

---

d) datele de contact ale reprezentantului proiectantului, responsabil cu informarea și consultarea publicului

---

**S.C. REZIDENTIAL PREMIUM ARH S.R.L. – arh. Maria-Luiza D. Budescu (RUR: D, E)**

---

**Șef Birou,  
Urb. Raluca Mihaela Epifan**



**Întocmit,  
Andra Ciucă**



**RAPORTUL INFORMĂRII ȘI CONSULTĂRII PUBLICULUI  
DOCUMENTAȚIE P.U.D.**

Adresa:

**Str. Agapia nr. 2**

**Construire imobil locuințe colective P+2E+M (6 apartamente)**

**METODE DE INFORMARE UTILIZATE**

Art.11 - Raportul informării și consultării publicului, care fundamentează decizia consiliului local de adoptare sau neadoptare a planului de urbanism sau amenajare a teritoriului cuprinde:

a) detalii privind tehnicile și metodele utilizate de solicitant pentru a informa și a consulta publicul:

**Panou consultarea populației; Anunț intenție**

**Declarație de exonerare cu încheierea de autentificare nr. 1030/07.12.2017**

1. datele și locurile tuturor întâlnirilor la care cetățenii au fost invitați să dezbată propunerea solicitantului

**La sediul primăriei**

2. conținutul, datele de transmitere prin poșta și numărul trimiterilor poștale, inclusiv scrisori, invitații la întâlniri, buletine informative și alte publicații

**Afișare pe site; Panou consultarea populației; Anunț intenție**

**Declarație de exonerare cu încheierea de autentificare nr. 1030/07.12.2017**

3. numărul persoanelor care au participat la acest proces

**4 (patru)**

b) un rezumat al problemelor, observațiilor și rezervelor exprimate de public pe parcursul procesului de informare și consultare, inclusiv

**Sesizări vecin Str. Agapia nr. 4: nr. 49821/22.12.2017 și nr. 49911/27.12.2017 (proprietarii nu sunt de acord cu noua construcție din Str. Agapia nr. 2, deoarece solul nu permite construcția și rețelele edilitare nu permit realizarea unui imobil de locuințe colective)**

**Sesizare vecin Str. Cetatea Neamțului nr. 3: nr. 49909/27.12.2017 (proprietarii nu sunt de acord cu noua construcție din Str. Agapia nr. 2, deoarece din pricina regimului de înălțime al noii construcții vor apărea probleme de înșorire)**

**Sesizare vecin Str. Cetatea Neamțului nr. 1: nr. 49910/27.12.2017 (proprietarii nu sunt de acord cu noua construcție din Str. Agapia nr. 2, deoarece din pricina regimului de înălțime al noii construcții vor apărea probleme de înșorire)**

1. modul în care solicitantul a rezolvat, intenționează să rezolve sau se va ocupa de problemele, observațiile și rezervele exprimate de public

**Răspuns sesizări nr. 49821/22.12.2017 și nr. 49911/27.12.2017 – propunerea respectă P.U.G. Municipiul București; existența unui calcan vecin impune ca noua construcție să se alipească acestuia**

**Răspuns sesizare nr. 49909/27.12.2017 – propunerea respectă P.U.G. Municipiul București; distanța spre fundul de lot respectă Codul Civil și reglementările urbanistice**

**Răspuns sesizare nr. 49910/27.12.2017 – propunerea respectă P.U.G. Municipiul București; distanța spre fundul de lot respectă Codul Civil și reglementările urbanistice**

2. probleme, observații și rezerve pe care inițiatorul planului de urbanism sau amenajare a teritoriului nu poate sau nu e dispus să le rezolve, împreună cu motivația acestui lucru

**Nu este cazul**

3. orice alte informații considerate necesare pentru a susține preluarea sau nepreluarea propunerilor

**Nu este cazul**

**Șef Birou,  
Urb. Raluca Mihaela Epifan**



**Întocmit,  
Andra Ciucă**





NR. E/1512/23.05.2018

**MUNICIPIUL BUCUREȘTI**

**CONSILIUL LOCAL AL SECTORULUI 1**

Comisia de admisitrare a domeniului public, de organizare și dezvoltare urbanistica, realizarea lucrarilor publice, protecția mediului înconjurator a Consiliului Local a Sectorului 1

**RAPORT**

Privind:

Aprobarea Planului Urbanistic de Detaliu **PUD – STR. AGAPIA NR. 2 - SECTOR 1**  
**Construire imobil locuințe colective P+2E+M**  
**(6 apartamente)**

Comisia întrunită în ședința din ..... a luat în dezbateri Raportul de specialitate întocmit de Serviciul Secretariat General, Audiențe din cadrul aparatului de specialitate al Primarului Sectorului 1

În urma dezbaterilor Comisia hotărăște avizarea FAVOARABILĂ/NEFAVORABILĂ a proiectului de hotărâre.

Obiecțiuni: \_\_\_\_\_

\_\_\_\_\_ Față de hotărârea Comisiei s-au exprimat următoarele opinii:

Rezultatul votului: FAVORABIL

**PREȘEDINTE,**

Daniel Chirvasa

Semnătura: \_\_\_\_\_

**Membrii comisiei:**

Ilinca Macarie

Cristian Marian Neagu

Cristian Tudose

**SECRETAR,**

Oliver Păiuși

Semnătura: \_\_\_\_\_